
























Aglomeracja Gdynia
skala 1:25 000



LEGENDA

-  Granica aglomeracji
-  Istniejąca kanalizacja sanitarna (grawitacyjna, kolektory główna)
-  Istniejąca kanalizacja sanitarna (naciska)
-  Istniejąca kanalizacja sanitarna (grawitacyjna)
-  Projektowana kanalizacja sanitarna
-  Obszary Natura 2000 SIO
-  Obszary Natura 2000 OSO
-  Rezerwy przyrody
-  Parki krajobrazowe
-  Obszary chronionego krajobrazu
-  Stanowiska dokumentacyjne
-  Użytki ekologiczne
-  Pomniki przyrody
-  Obszary leśne
-  Granica administracyjna gmin
-  Granica administracyjna miast
-  Granica terenu bezpośredniej ochrony ujęcia wód
-  Granica terenu ściślejszej ochrony ujęcia wód
-  Granica terenu pośredniej ochrony ujęcia wód
-  Główny Zbiornik Wód Podziemnych (GZ)
-  Ujęcia Wody
-  Grupowa Oczyszczalnia Ścieków
-  Budynki

